

Утверждено постановлением
администрации Валуйского городского округа

№ _____ 2021 г.

Схема расположения земельного участка на кадастровом плане территории

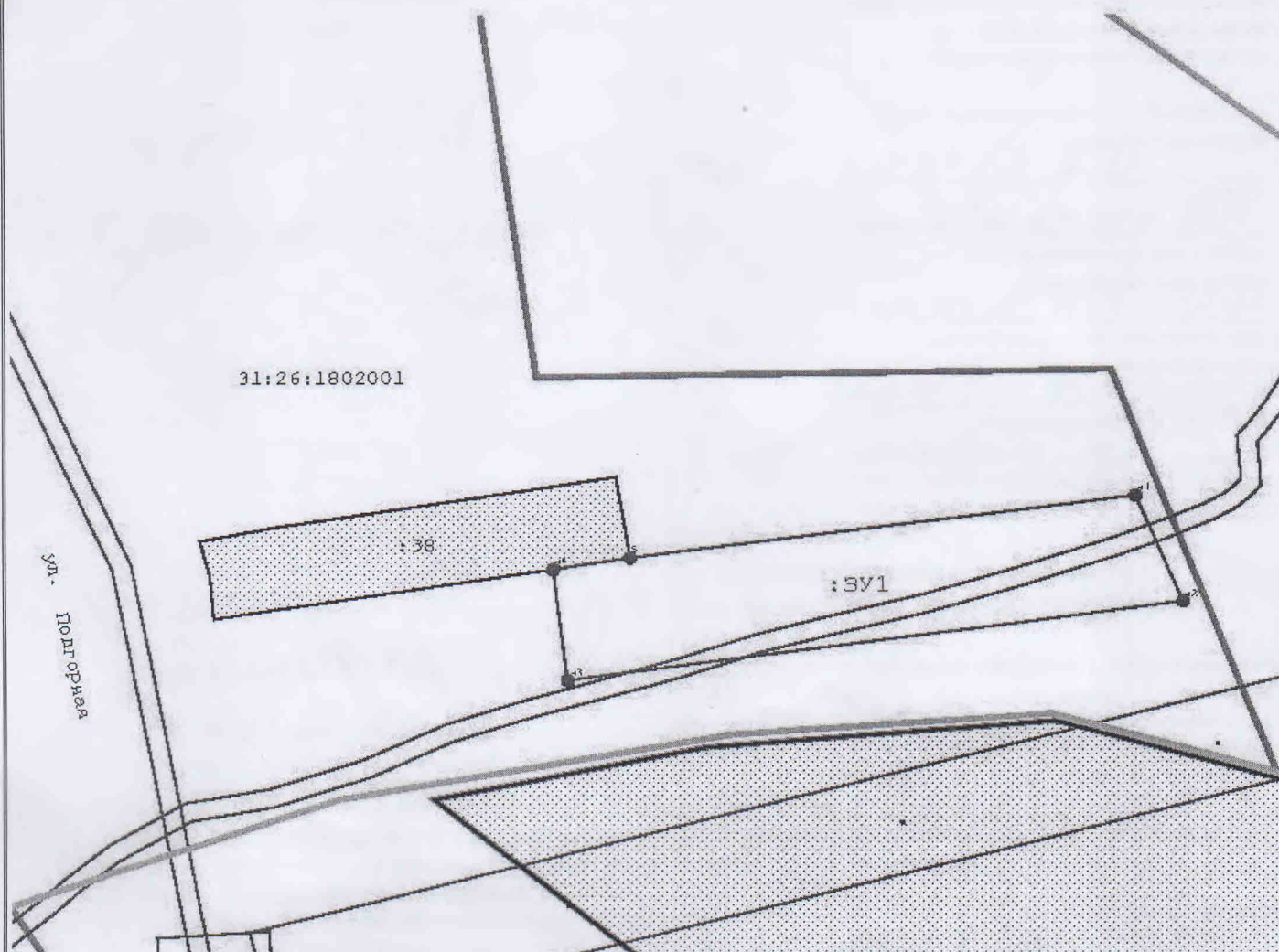
Условный номер земельного участка 31:26:1802001:3У1

Система координат МСК-31








Площадь земельного участка Суч. = 2990 кв.м

							Площадь Суч. = 2990 кв.м			
Количество координированных точек границ землепользования :							5			
Линия	Дирекцион. угол			Горизонт. пролож. м.	Внутренние углы			№ тчк.	Х м.	У м.
1	2			3	4			7	5	6
					178	39'	21''	5	356979,05	2227309,82
5-н1	82	32'	25''	104,06	105	21'	50''	н1	356992,56	2227413,00
н1-н2	157	10'	35''	24,88	74	52'	26''	н2	356969,63	2227422,65
н2-н3	262	18'	09''	126,84	89	00'	34''	н3	356952,64	2227296,95
н3-н4	353	17'	35''	24,15	92	05'	48''	н4	356976,62	2227294,13
н4-5	81	11'	46''	15,88	###	###	###			

Схема расположения земельного участка или земельных участков
на кадастровом плане территории



Условные обозначения:

-  :ЗУ1 -обозначение образуемого земельного участка
-  31:26:1802001 -номер кадастрового квартала
-  -граница образуемого земельного участка
-  n1 -обозначение характерной точки границы образуемого земельного участка
-  -граница смежных земельных участков и кадастрового квартала установленная ГКН
-  -граница охранной зоны ЛЭП
-  -граница кадастрового квартала