

Утверждено постановлением
администрации Валуйского городского округа

№ _____ от _____ 2021 г.

Схема расположения земельного участка на кадастровом плане территории

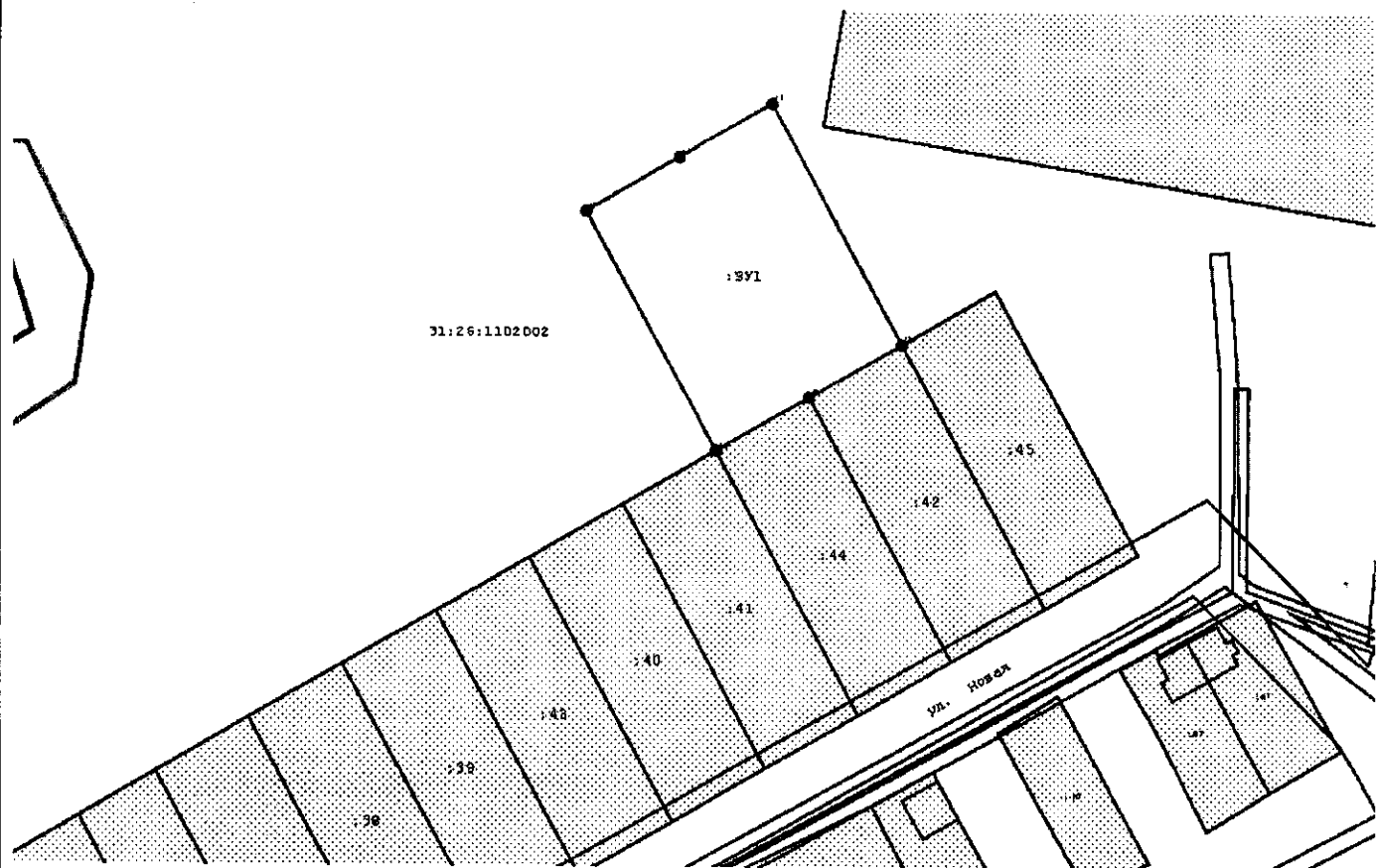
Условный номер земельного участка 31:26:1102002:3У1

Система координат МСК-31


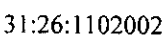





Площадь земельного участка Суч. = 4550 кв.м

										Площадь Суч. = 4550 кв.м	
Количество координированных точек границ землепользования :										6	
Линия	Дирекцион. угол			Горизонт. пролож. м.	Внутренние углы			№ тчк.	Х м.	У м.	
1	2			3	4			7	5	6	
					91	16'	20"	252	360082,41	2218861,46	
252-251	240	10'	46"	30,00	180	00'	00"	251	360067,49	2218835,43	
251-232	240	10'	46"	30,00	88	43'	40"	232	360052,57	2218809,40	
232-н1	331	27'	05"	75,85	91	16'	20"	н1	360119,20	2218773,15	
н1-н2	60	10'	46"	30,00	180	00'	00"	н2	360134,12	2218799,18	
н2-н3	60	10'	46"	30,00	88	43'	40"	н3	360149,04	2218825,21	
н3-252	151	27'	05"	75,85	###	###	###				

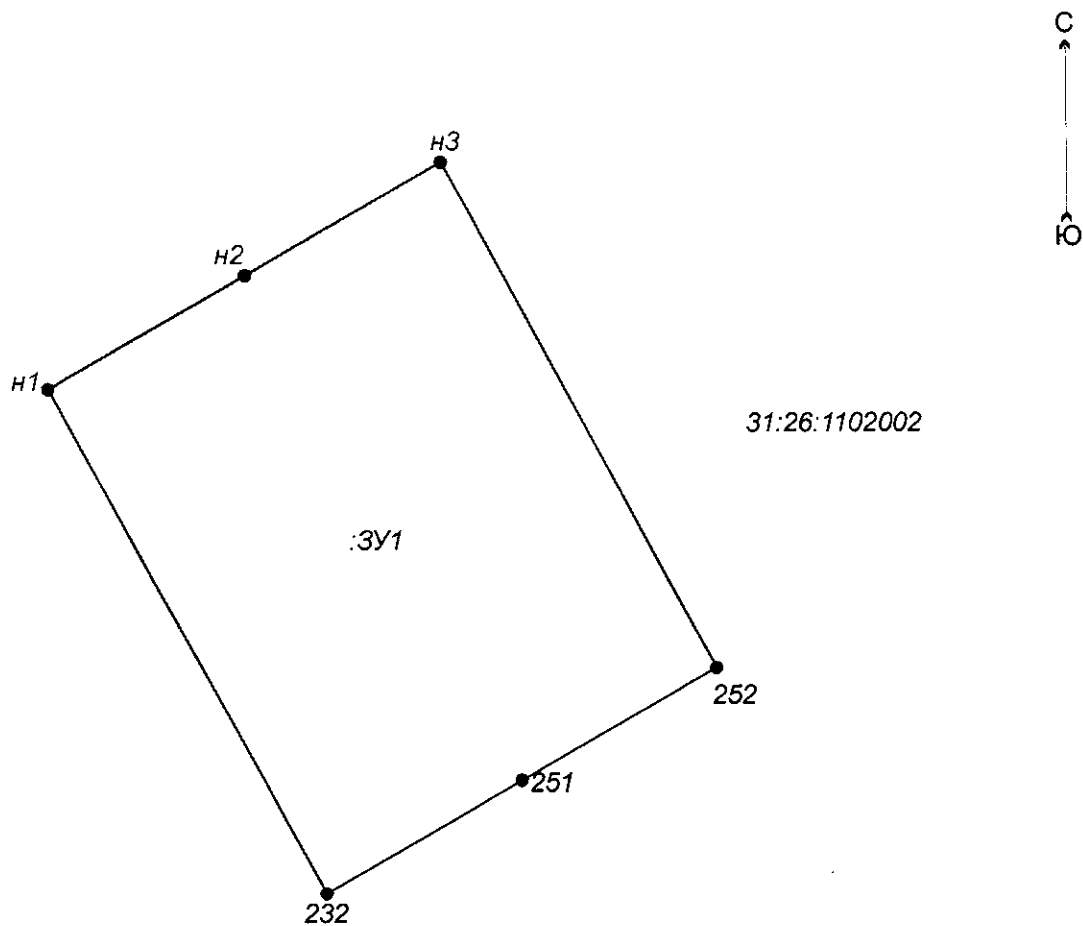
Схема расположения земельного участка или земельных участков
на кадастровом плане территории



Условные обозначения:

-  :ЗУ1 -обозначение образуемого земельного участка
-  31:26:1102002 -номер кадастрового квартала
-  -граница образуемого земельного участка
-  •n1 -обозначение характерной точки границы образуемого земельного участка
-  -граница смежных земельных участков и кадастрового квартала установленная ГКН
-  -граница охранной зоны ЛЭП
-  -граница кадастрового квартала

Чертеж формируемого земельного участка



Масштаб 1:1000

Условные обозначения:

- -граница земельного участка, данные о котором содержатся в ГКН
- 232 -обозначение характерной точки границы земельного участка, данные о котором содержатся в ГКН
- -граница образуемого земельного участка
- 31:26:1102002 -номер кадастрового квартала
- n1 -обозначение характерной точки границы образуемого земельного участка
- :ЗУ1 -обозначения образуемого земельного участка