

Утверждена :
Постановлением администрации Валуйского
городского округа Белгородской области

№ _____ от « _____ » _____ 202__ г.

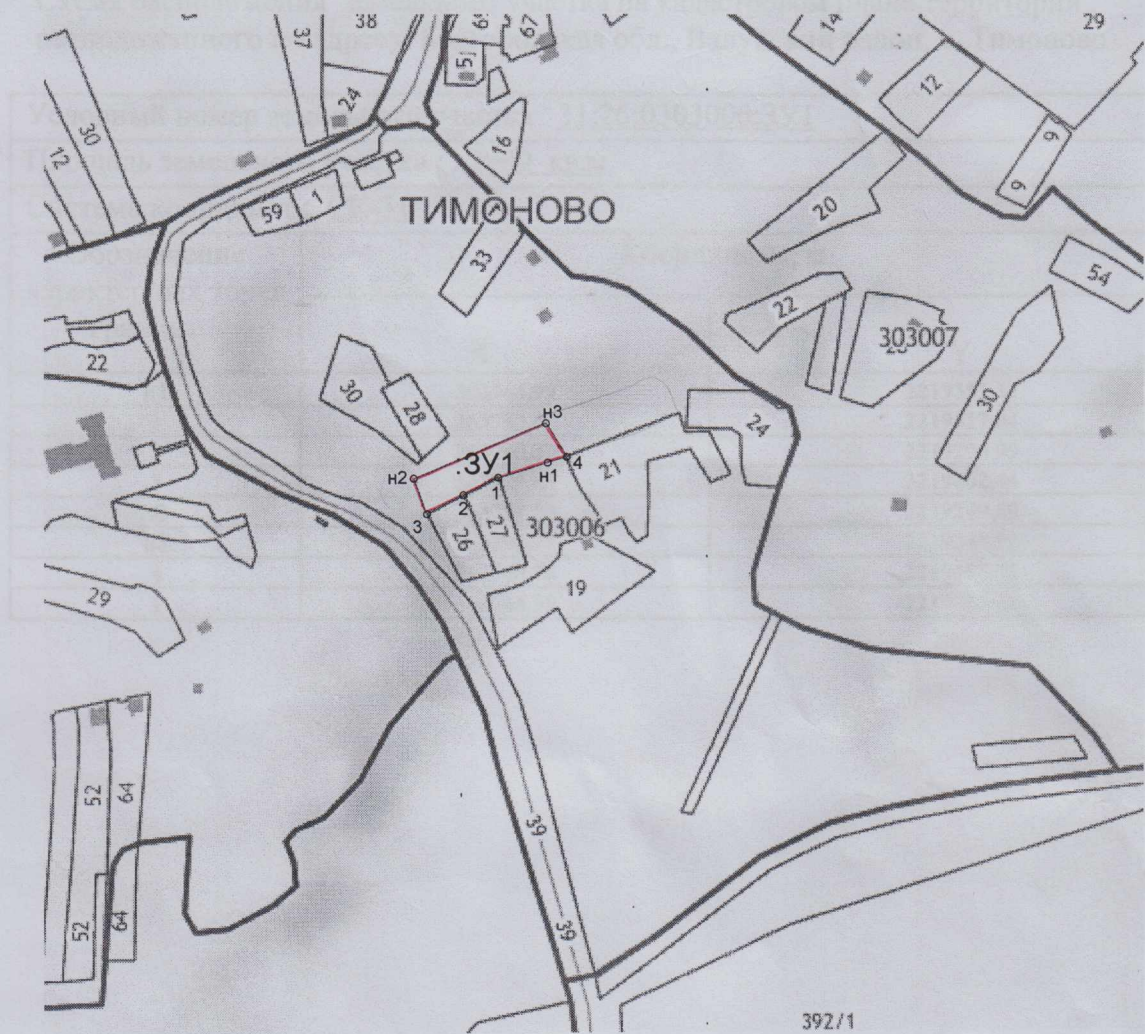
Схема расположения земельного участка на кадастровом плане территории ,
расположенного по адресу: Белгородская обл., Валуйский район, с. Тимоново

Условный номер земельного участка <u>31:26:0303006:3У1</u>		
Площадь земельного участка : <u>2989 кв.м.</u>		
Система координат : <u>СК-31</u>		
Обозначение характерных точек границ	Координаты, м	
	X	Y
н1	363764,99	2219355,11
1	363753,63	2219317,04
2	363740,37	2219290,99
3	363725,84	2219262,44
н2	363751,89	2219249,69
н3	363793,77	2219348,92
4	363768,76	2219367,72
1	363764,99	2219355,11




Выноска

Схема расположения на кадастровом плане территории земельного участка, расположенного по адресу: Белгородская обл., Валуйский район, с. Тимоново

31:26:0303006



Масштаб 1 : 5000

-  - Существующая часть границы земельных участков, имеющих в ГКН
-  - Вновь образованная часть границы, сведения о которой достаточны для определения ее местоположения
-  - Граница кадастрового квартала

31:26:0303006 - Кадастровый квартал