

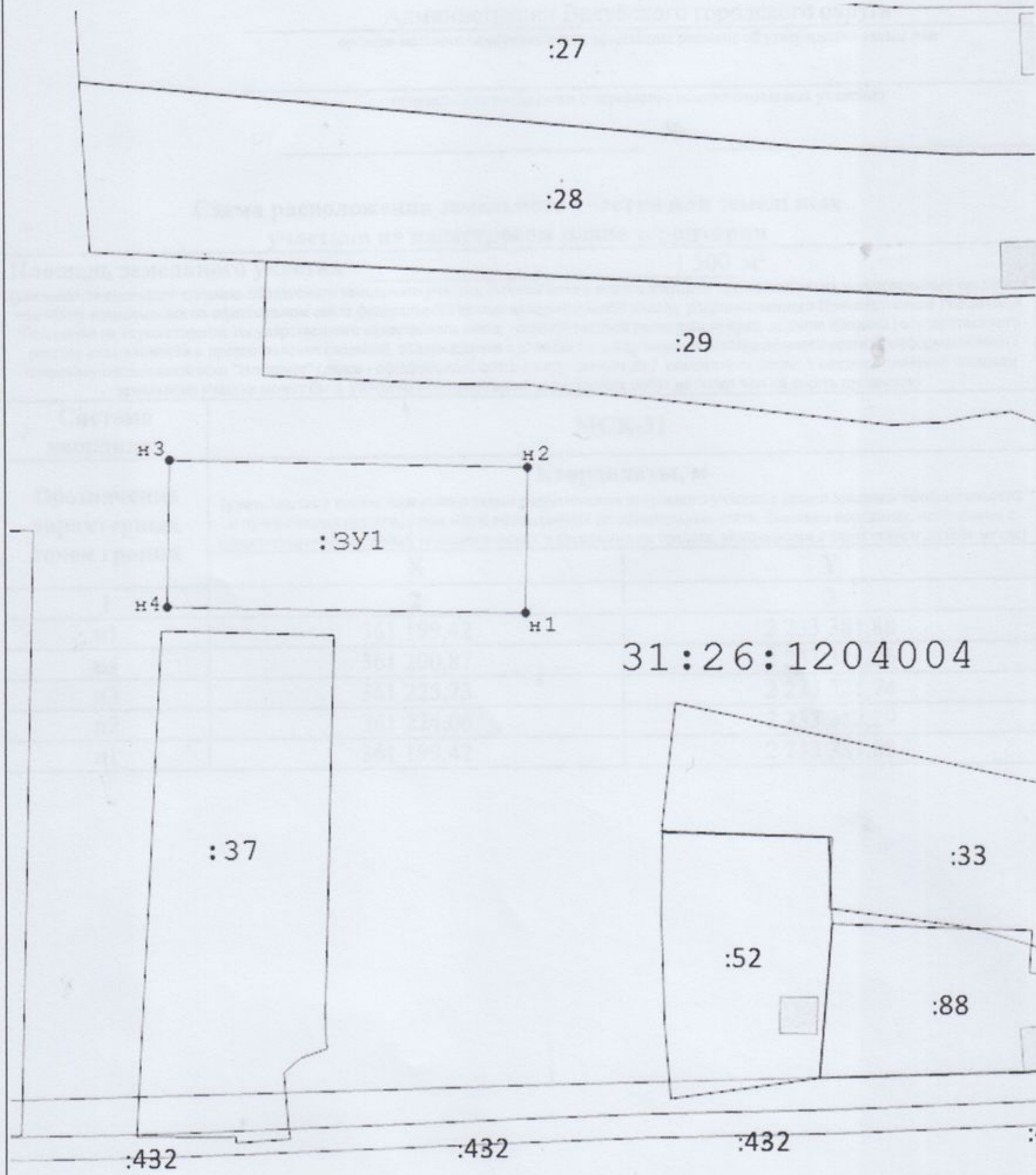
Утверждена
Постановлением администрации Валуйского городского округа
(наименование документа об утверждении, включая наименования органов государственной власти или
Администрации Валуйского городского округа
органов местного самоуправления, принявших решение об утверждении схемы или
подписавших соглашение о перераспределении земельных участков)

от _____ № _____

**Схема расположения земельного участка или земельных
участков на кадастровом плане территории**





| | | |
|------------------------------------------------------------------------------------------------------------------------------------------------------------------------------------------------------------------------------------------------------------------------------------------------------------------------------------------------------------------------------------------------------------------------------------------------------------------------------------------------------------------------------------------------------------------------------------------------------------------------------------------------------------------------------------------------------------------------------------------------------------------------------------------------|---------------------------------------------------------------------------------------------------------------------------------------------------------------------------------------------------------------------------------------------------------------------------------------------------------------------------------------|--------------|
| Площадь земельного участка _____ 1 500 м² | | |
| <small>(указывается проектная площадь образуемого земельного участка, вычисленная с использованием технологических и программных средств, в том числе размещенных на официальном сайте федерального органа исполнительной власти, уполномоченного Правительством Российской Федерации на осуществление государственного кадастрового учета, государственной регистрации прав, ведение Единого государственного реестра недвижимости и предоставление сведений, содержащихся в Едином государственном реестре недвижимости, в информационно-телекоммуникационной сети "Интернет" (далее - официальный сайт), с округлением до 1 квадратного метра. Указанное значение площади земельного участка может быть уточнено при проведении кадастровых работ не более чем на десять процентов)</small> | | |
| Система координат | МСК-31 | |
| Обозначение характерных точек границ | Координаты, м | |
| | <small>(указываются в случае подготовки схемы расположения земельного участка с использованием технологических и программных средств, в том числе размещенных на официальном сайте. Значения координат, полученные с использованием указанных технологических и программных средств, указываются с округлением до 0,01 метра)</small> | |
| | Х | |
| | У | |
| 1 | 2 | |
| н1 | 3 | |
| | 3 | |
| н1 | 361 199,42 | 2 233 381,88 |
| н4 | 361 200,87 | 2 233 321,26 |
| н3 | 361 225,73 | 2 233 321,74 |
| н2 | 361 224,06 | 2 233 382,29 |
| н1 | 361 199,42 | 2 233 381,88 |

Схема расположения земельного участка на кадастровом плане территории



Масштаб 1:1 000

Условные обозначения:

-  - Существующая часть границы, имеющиеся в ЕГРН сведения о которой достаточны для определения ее местоположения
-  - вновь образованная часть границы, сведения о которой достаточны для определения ее местоположения
-  - Номер кадастрового квартала
-  - Граница кадастрового квартала

31:27:0114004